



О Б Щ И Н А К О С Т И Н Б Р О Д

Общинска администрация – гр.Костинброд, Софийска област
гр.Костинброд, п.к. 2230, ул."Охрид" №1, тел.: 0721 68701, Fax: 0721 68777
<http://www.kostinbrod.bg>, e-mail: kostinbrod.bg@gmail.com

Система за управление на качеството съгласно ISO 9001:2015

З А П О В Е Д

№ *PD-17-224*

гр.Костинброд *28.09*2022 год.

Със заявление вх. №08-00-9/23.03.2022 год. от Община Костинброд е постъпил проект за изменение на подробния устройствен план – плана за регулация за урегулиран поземлен имот № X-„Магазин“, в квартал 6 по действащия регулационен план на с. Безден, в.з. Бистрица общ. Костинброд. Проектът е изработен по силата на чл.135а от ЗУТ. Проектът предвижда отпадане на мероприятиято „Магазин“ и отреждане на урегулиран поземлен имот № X-„За озеленяване“. Проектът е приет на заседание на ОЕСУТ с протокол №16/2022 год., т.11.

Като взех предвид горното и на основание чл.44, ал.2 от ЗМСМА и чл.129, ал.2 от ЗУТ, във връзка с чл.134, ал.2, т.6 и чл. 135а от ЗУТ

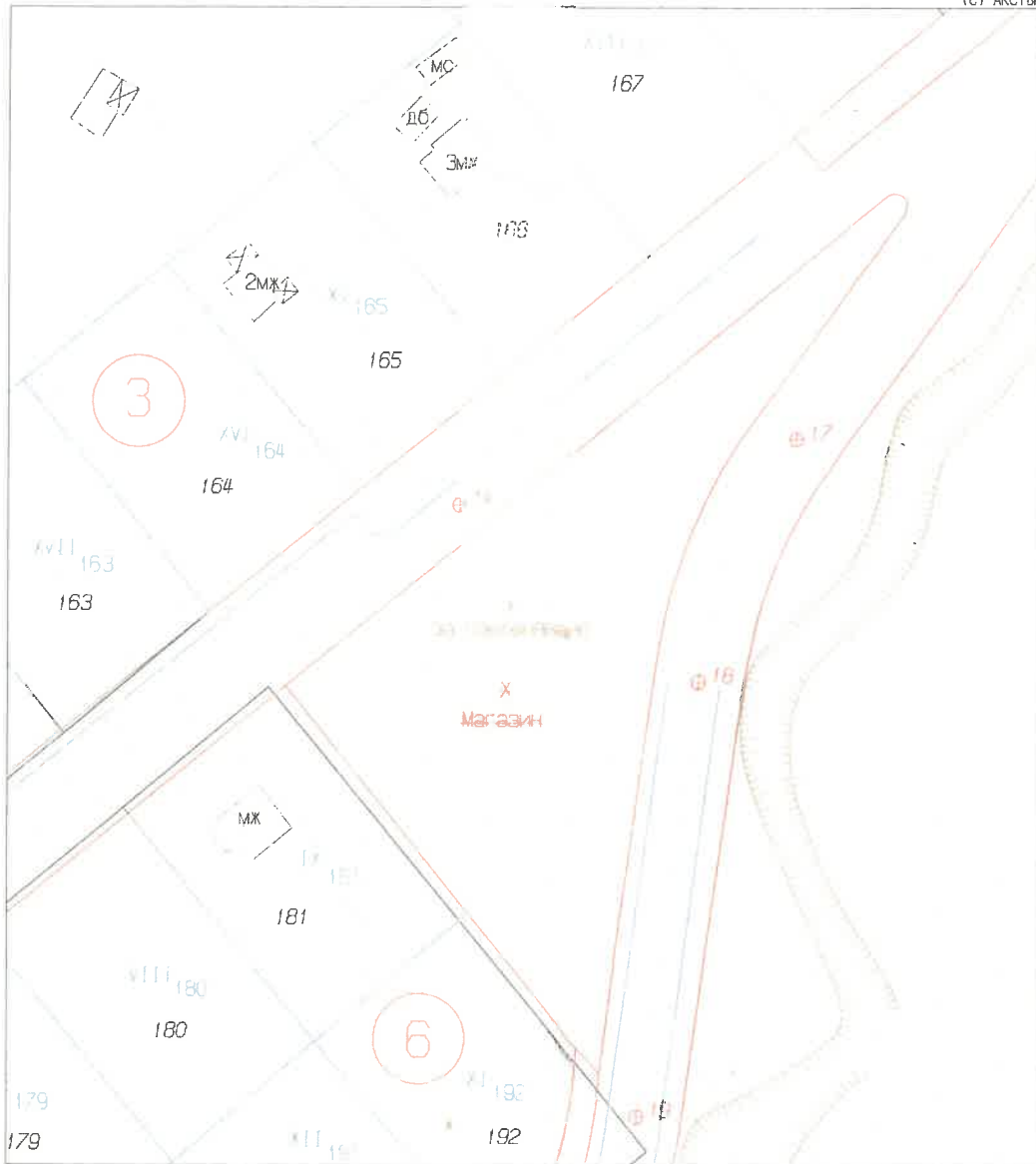
О Д О Б Р Я В А М :

Изменението на подробния устройствен план – плана за регулация за урегулиран поземлен имот № X-„Магазин“, в квартал 6 по действащия регулационен план на с.Безден, в.з. Бистрица, общ. Костинброд; Отпадане на мероприятиято „Магазин“; отреждане на урегулиран поземлен имот № X-„За озеленяване“ в квартал 6, съгласно графичната част на приложения проект, който е неразделна част от настоящата заповед.

Заповедта да се обяви по реда на АПК.

ТРАЙКО МЛАДЕНОВ
Кмет на община Костинброд





БАЛАНС НА ПЛОЩИТЕ:

Преди промяната:

Кв.6 УПИ X- за магазин 2 724.3м²

След промяната:

Кв.6 УПИ X- за озеленяване 2 724.3м²



ВЪЗЛОЖИТЕЛ:	ОБЩИНА КОСТИНБРОД	
ИЗПЪЛНИТЕЛ:	"ГЕОНИКС" ЕООД гр.София	
ОБЕКТ:	„УПИ X-за магазин кв.6” по действ. регулационен план на в.з. "Бистрица" с.Бездеж общ, Костинброд обл. Софийска - ПРОЕКТ ЗА ПРОМЯНА НА ПУП-ПР -	ЧАСТ: Геодезия
ЧЕРТЕЖ: 2 / 3	УПРАВИТЕЛ: инж.Н.Николова ПРОЕКТАНТ: инж.Н.Николова	МАЩАБ 1:1000
ДАТА:	2022 год.	ФАЗА: ОП



ОБЩИНА КОСТИНБРОД

Общинска администрация – гр.Костинброд, Софийска област
гр.Костинброд, п.к. 2230, ул."Охрид" №1, тел.: 0721 68701, Fax: 0721 68777
<http://www.kostinbrod.bg>, e-mail: kostinbrod.bg@gmail.com

Система за управление на качеството съгласно ISO 9001:2015

ЗАПОВЕД

№ *Р.О. - 17 - 228*

гр.Костинброд *28.09.*2022 год.

По силата на Решение № 769/20.07.2022 год. на Общински съвет-Костинброд, с която е разрешено изработването на проект за изменение на подробния устройствен план за урегулиран поземлен имот без номер „За озеленяване“ в квартал 2 по действащия регулационен план на с.Безден е изготвен служебно проект за изменение на ПУП за УПИ „За озеленяване“. Проектът предвижда отпадане на мероприятиято „За озеленяване“ и образуване на нов урегулиран поземлен имот № IX-общ. за жил. стр. Приет е на заседание на ОЕСУТ с протокол № 16/2022 год., т.3.

Като взех предвид горното и на основание чл.44,ал.2 от ЗМСМА и чл.129, ал.2 от ЗУТ, във връзка с чл.134, ал.1, т.1 и ал.2, т.6 от ЗУТ и Решение №769/20.07.2022 год. на Общински съвет-Костинброд,

ОДОБРЯВАМ:

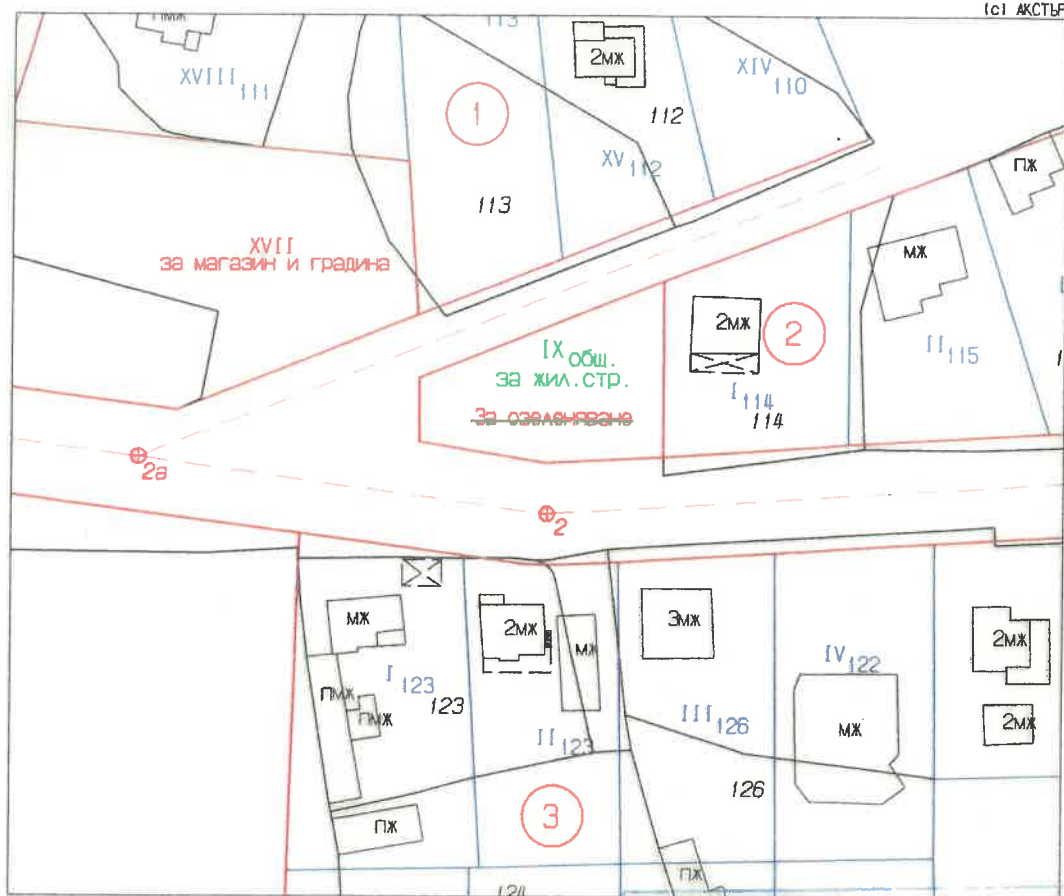
Изменението на подробния устройствен план – плана за регулация за урегулиран поземлен имот „без номер „За озеленяване“ в квартал 2 по действащия регулационен план на с.Безден; Отпадане на мероприятиято „За озеленяване“; Образуване на нов урегулиран поземлен имот № IX-общ. за жил. стр., съгласно графичната част на приложения проект, който е неразделна част от настоящата заповед.

Заповедта да се обяви по реда на АПК.

ТРАЙКО МЛАДЕНОВ

Кмет на община Костинброд





Община Костинброд
 ОДОБРЯВАМ:
 КМЕТ НА О
 гр. Костинброд

БАЛАНС НА ПЛОЩИТЕ:

Преди промяната:
 Кв.2 УПИ за озеленяване **540.3 м²**

След промяната:
 Кв.2 УПИ IX общ.- за жил.стр. **540.3 м²**



ВЪЗЛОЖИТЕЛ:	ОБЩИНА КОСТИНБРОД	
ИЗПЪЛНИТЕЛ:	"ТЕОНИКС" ЕООД гр.София	
ОБЕКТ:	„УПИ IX-за озеленяване кв.2” по действащия регулационен план” с.Безден общ.Костинброд обл.Софийска - ПРОЕКТ ЗА ПРОМЯНА НА ПУП-ПР -	ЧАСТ: Геодезия
ЧЕРТЕЖ: 2 / 3	УПРАВИТЕЛ: инж.Н.Николова ПРОЕКТАНТ: инж.Н.Николова	МАЩАБ 1:1000
ДАТА:	2022 год. ОП	



ОБЩИНА КОСТИНБРОД

Общинска администрация – гр.Костинброд, Софийска област
гр.Костинброд, п.к. 2230, ул."Охрид" №1, тел.: 0721 68701, Fax: 0721 68777
<http://www.kostinbrod.bg>, e-mail: kostinbrod.bg@gmail.com

Система за управление на качеството съгласно ISO 9001:2015

ЗАПОВЕД

№ *РД-17-226*

гр.Костинброд*28.09*.....2022 год.

По силата на Решение № 755/20.07.2022 год. на Общински съвет-Костинброд, с която е разрешено изработването на проект за изменение на подробния устройствен план за урегулиран поземлен имот № XVII- „За магазин и градина“ в квартал 1 по действащия регулационен план на с.Безден е изготвен служебно проект за изменение на ПУП за УПИ „имот № XVII- „За магазин и градина“. Проектът предвижда отпадане на мероприятиято „За магазин и градина“ и образуване на нови урегулирани поземлени имоти № XVII-общ. за жил. стр., № XX-общ. за жил. стр.и № XXI-„За озеленяване“. Приет е на заседание на ОЕСУТ с протокол № 16/2022 год., т.б.

Като взех предвид горното и на основание чл.44,ал.2 от ЗМСМА и чл.129, ал.2 от ЗУТ, във връзка с чл.134, ал.1, т.1 и ал.2, т.6 от ЗУТ и Решение №755/20.07.2022 год. на Общински съвет-Костинброд,

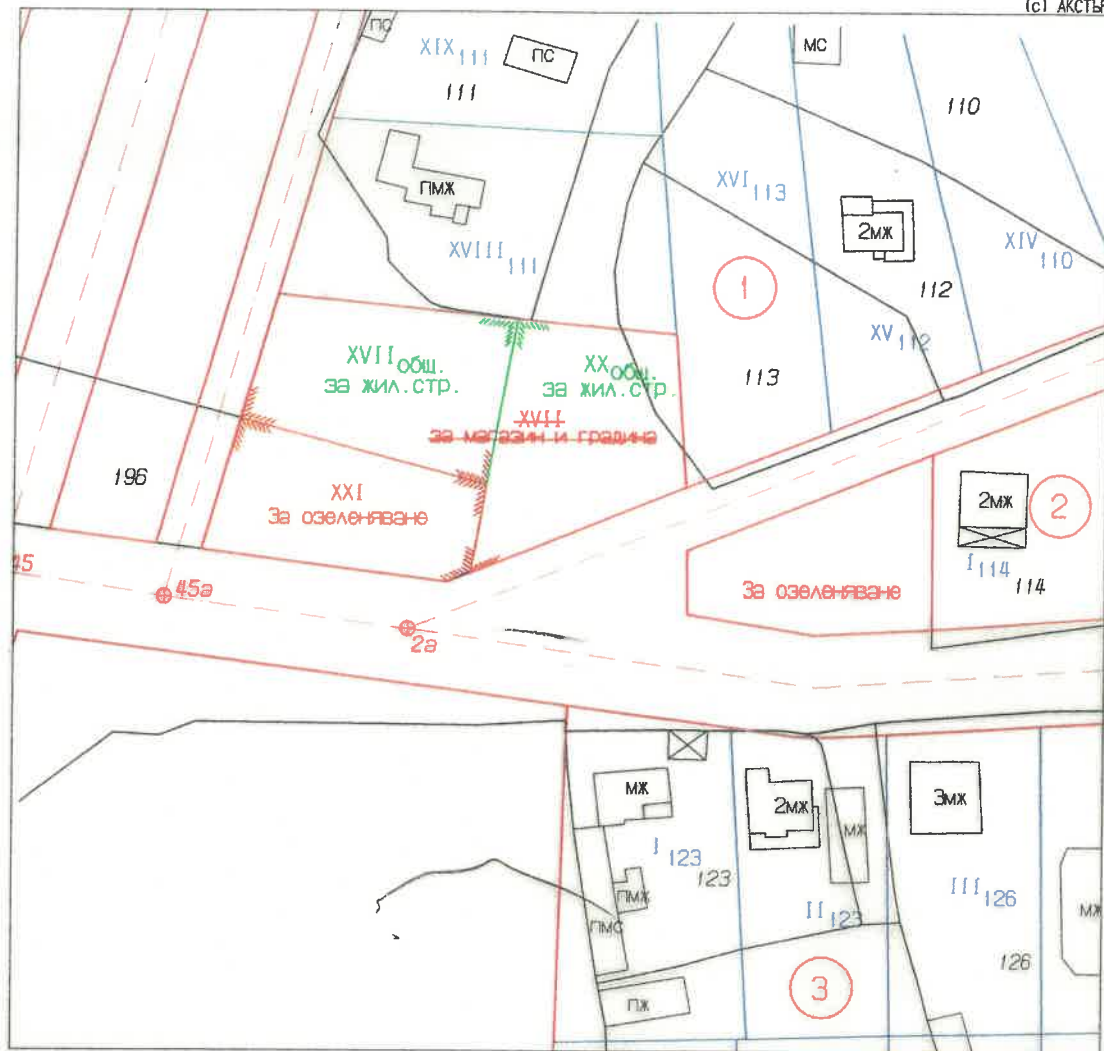
ОДОБРЯВАМ:

Изменението на подробния устройствен план – плана за регулация за урегулиран поземлен имот № XVII- „За магазин и градина“ в квартал 1 по действащия регулационен план на с.Безден; Отпадане на мероприятиято „За магазин и градина“; Образуване нови урегулирани поземлени имоти № XVII-общ. за жил. стр., № XX-общ. за жил. стр.и № XXI-„За озеленяване“, съгласно графичната част на приложения проект, който е неразделна част от настоящата заповед.

Заповедта да се обяви по реда на АПК.

ТРАЙКО МЛАДЕНОВ
Кмет на община Костинброд






БАЛАНС НА ПЛОЩИТЕ:

Преди промяната:
Кв.1 УПИ XVII - озеленяване **1 833.8 м²**

След промяната:
Кв.1 УПИ XVII_{общ.} - за жил. стр. **638.3 м²;**
УПИ XX_{общ.} - за жил. стр. **656.0 м²;**
УПИ XXI - за озеленяване **539.5 м²**



ВЪЗЛОЖИТЕЛ:	ОБЩИНА КОСТИНБРОД	
ИЗПЪЛНИТЕЛ:	"ТЕОНИКС" ЕООД гр.София	
ОБЕКТ:	"УПИ XVII-за озеленяване кв.1" по действащия регулационен план с.Безден общ.Костинброд обл.Софийска - ПРОЕКТ ЗА ПРОМЯНА НА ПУП-ПР -	ЧАСТ: Геодезия
ЧЕРТЕЖ:	УПРАВИТЕЛ: инж.Н.Николова 2 / 3 ПРОЕКТАНТ: инж.Н.Николова	МАЩАБ 1:1000
ДАТА:	2022 год.	ФАЗА: ОП



ОБЩИНА КОСТИНБРОД

Общинска администрация – гр.Костинброд, Софийска област
гр.Костинброд, п.к. 2230, ул."Охрид" №1, тел.: 0721 68701, Fax: 0721 68777
<http://www.kostinbrod.bg>, e-mail: kostinbrod.bg@gmail.com

Система за управление на качеството съгласно ISO 9001:2015

ЗАПОВЕД

№ *РД-17-227*

гр.Костинброд *28.09*2022 год.

По силата на Решение № 768/20.07.2022 год. на Общински съвет-Костинброд, с която е разрешено изработването на проект за изменение на подробния устройствен план за урегулиран поземлен имот „За озеленяване“ заключен между квартали № 9, 10, 19, 20 и 32 по действащия регулационен план на с.Безден е изготвен служебно проект за изменение на ПУП за УПИ „За озеленяване“. Проектът предвижда премахване на улица с о.т. 30 и о.т.35 и образуване на нов урегулиран поземлен имот № VI-общ. за жил. стр. Приет е на заседание на ОЕСУТ с протокол № 16/2022 год., т.4.

Като взех предвид горното и на основание чл.44,ал.2 от ЗМСМА и чл.129, ал.2 от ЗУТ, във връзка с чл.134, ал.1, т.1 и ал.2, т.6 от ЗУТ и Решение №768/20.07.2022 год. на Общински съвет-Костинброд,

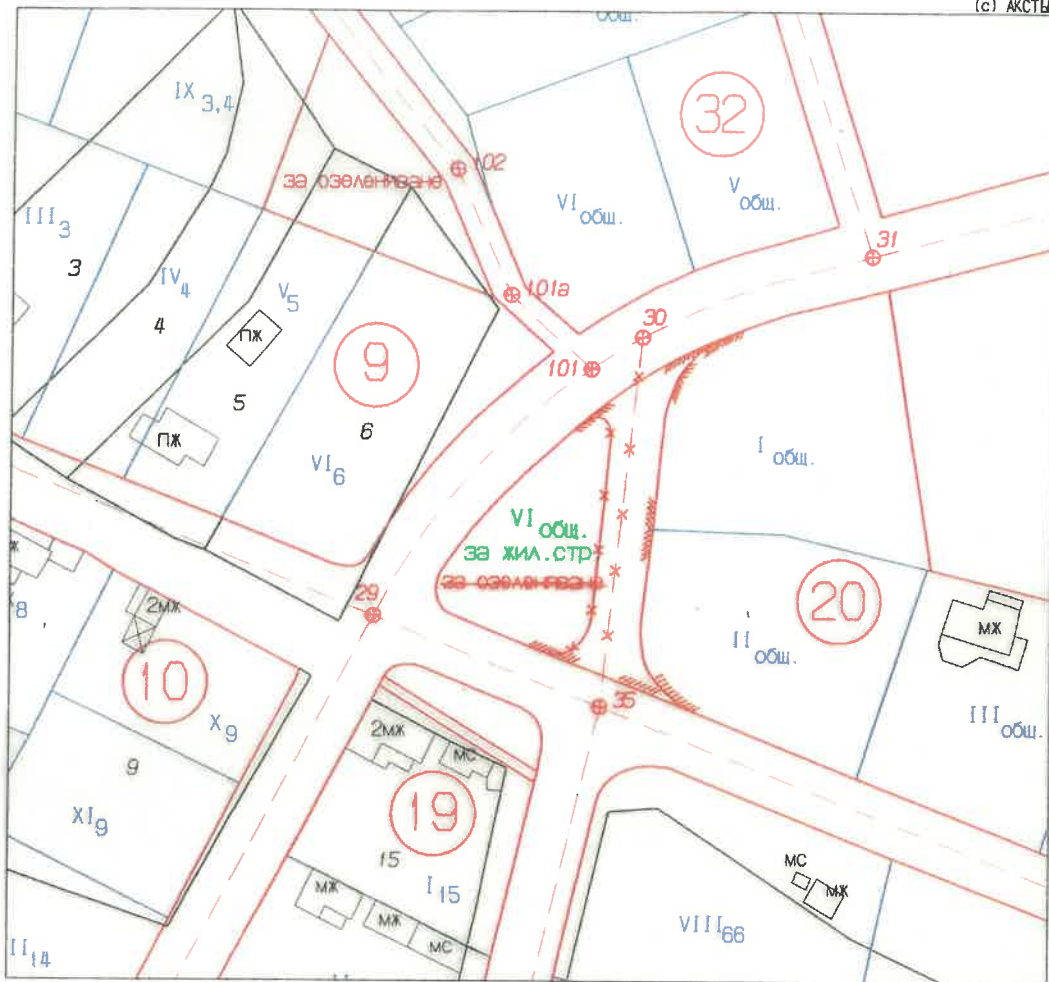
ОДОБРЯВАМ:

Изменението на подробния устройствен план – плана за регулация за урегулиран поземлен имот „За озеленяване“ заключен между квартали № 9, 10, 19, 20 и 32 по действащия регулационен план на с.Безден; Премахването на улица с о.т. 30 и о.т.35; Образуване на нов урегулиран поземлен имот № VI-общ. за жил. стр., съгласно графичната част на приложения проект, който е неразделна част от настоящата заповед.

Заповедта да се обяви по реда на АПК.

ТРАЙКО МЛАДЕНОВ
Кмет на община Костинброд






БАЛАНС НА ПЛОЩИТЕ:

Преди промяната:
УПИ за озеленяване **428.8 м²**

След промяната:
Кв.20 УПИ VIобщ. за жил.стр. **734.8 м²**



ВЪЗЛОЖИТЕЛ:	ОБЩИНА КОСТИНБРОД	
ИЗПЪЛНИТЕЛ:	"ТЕОНИКС" ЕООД гр.София	
ОБЕКТ:	„УПИ за озеленяване между кв.9, кв.10, кв.19, кв.20 и кв.32” по действащия регулационен план” с.Безден общ.Костинброд обл.Софийска - ПРОЕКТ ЗА ПРОМЯНА НА ПУП-ПР -	ЧАСТ: Геодезия
ЧЕРТЕЖ:	УПРАВИТЕЛ: инж.Н.Николова 3 / 4 ПРОЕКТАНТ: инж.Н.Николова	МАЩАБ 1:1000
ДАТА:	2022 год.	ФАЗА: ОП





ОБЩИНА КОСТИНБРОД

Общинска администрация – гр.Костинброд, Софийска област
гр.Костинброд, п.к. 2230, ул."Охрид" №1, тел.: 0721 68701, Fax: 0721 68777
<http://www.kostinbrod.bg>, e-mail: kostinbrod.bg@gmail.com

Система за управление на качеството съгласно ISO 9001:2015

ЗАПОВЕД

№ *РД-17-225*

гр.Костинброд*28.09.*.....2022 год.

По силата на Решение № 754/20.07.2022 год. на Общински съвет-Костинброд, с която е разрешено изработването на проект за изменение на подробния устройствен план за урегулиран поземлен имот „За озеленяване“ до квартал 13 и кв. 14 по действащия регулационен план на с.Безден, в.з. Бистрица е изготвен служебно проект за изменение на ПУП за УПИ „За озеленяване“. Проектът предвижда премахване на улица с о.т. 45 – о.т.46 – о.т.50, прокарване на нова улица с нови о.т. 45б – о.т. 46а – о.т. 50а и разделяне на УПИ „За озеленяване“ до квартал 13 и кв. 14 за образуване на нови урегулирани поземлени имоти № I-общ. за жил. стр., № II-общ. за жил. стр., № III-общ. за жил. стр., № IV-общ. за жил. стр., № V-общ. за жил. стр., № VI-общ. за жил. стр., № VII-общ. за жил. стр., № VIII-общ. за жил. стр. и № IX-общ. за жил. стр., попадащи в нов квартал 15. Приет е на заседание на ОЕСУТ с протокол № 16/2022 год., т.5.

Като взех предвид горното и на основание чл.44,ал.2 от ЗМСМА и чл.129, ал.2 от ЗУТ, във връзка с чл.134, ал.1, т.1 и ал.2, т.6 и чл.80, ал.1 и ал.2 от ЗУТ и Решение №754/20.07.2022 год. на Общински съвет-Костинброд,

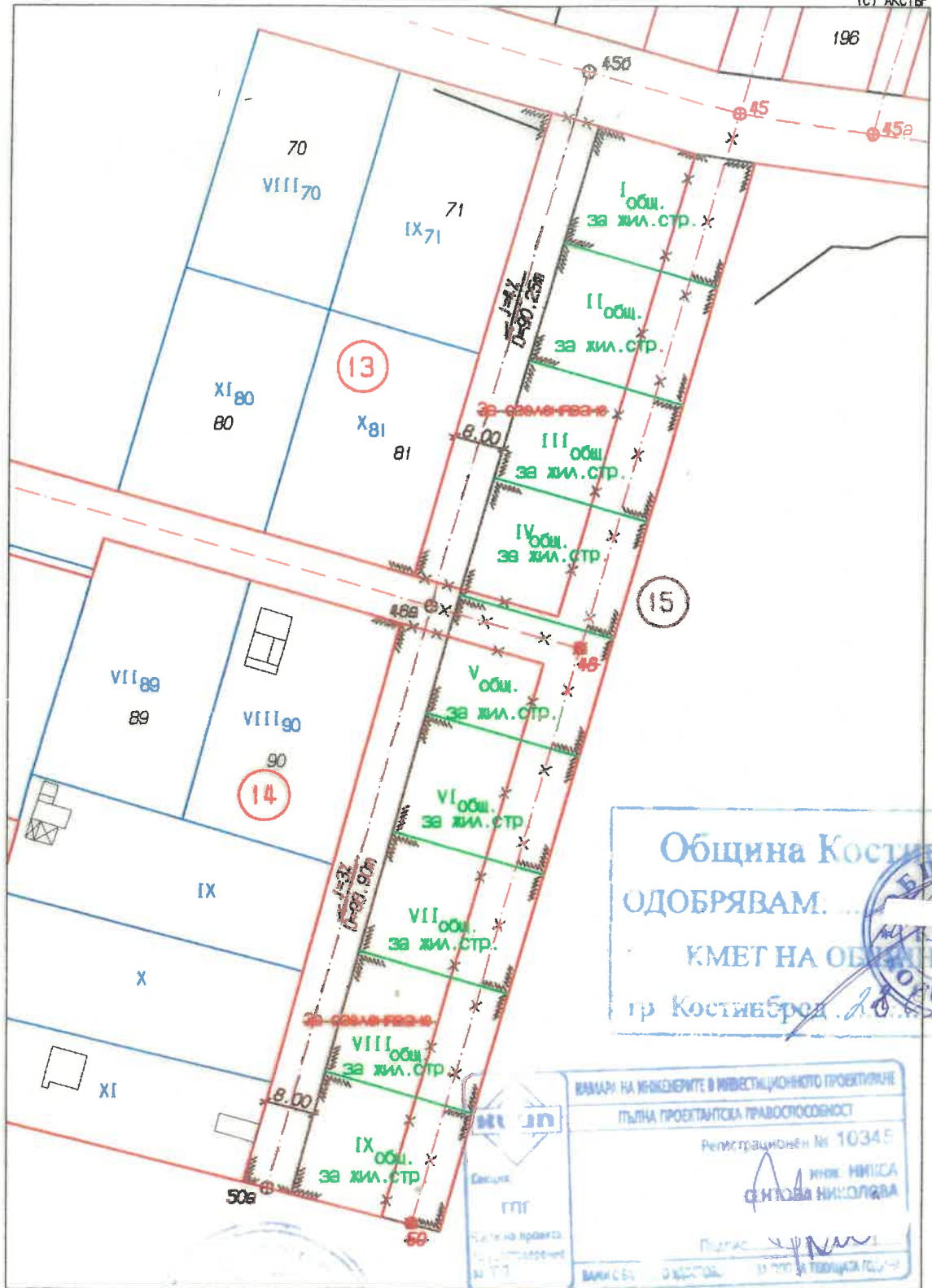
ОДОБРЯВАМ:

Изменението на подробния устройствен план – плана за регулация за урегулиран поземлен имот „За озеленяване“ до квартал 13 и кв. 14 по действащия регулационен план на с.Безден, в.з. Бистрица; Премахването на улица с о.т. 45 – о.т.46 – о.т.50; Прокарването на нова улица с нови о.т. 45б – о.т. 46а – о.т. 50а; Разделянето на УПИ „За озеленяване“ до квартал 13 и кв. 14 за образуване на нови урегулирани поземлени имоти № I-общ. за жил. стр., № II-общ. за жил. стр., № III-общ. за жил. стр., № IV-общ. за жил. стр., № V-общ. за жил. стр., № VI-общ. за жил. стр., № VII-общ. за жил. стр., № VIII-общ. за жил. стр. и № IX-общ. за жил. стр., попадащи в нов квартал 15, съгласно графичната част на приложения проект, който е неразделна част от настоящата заповед.

Заповедта да се обяви по реда на АПК.

ТРАЙКО МЛАДЕНОВ
Кмет на община Костинброд





Община Костинброд
 ОДОБРЯВАМ.
 КМЕТ НА ОБЩИНАТА
 гр. Костинброд

ВАШАРИ НА ИНИКШЕРИТЕ В ИНВЕСТИЦИОННОТО ПРОЕКТИРАНЕ
 ПЪЛНА ПРОЕКТАНТСКА ПРАВОСПОСОБНОСТ
 Регистрационен № 1034Е
 ИНЖ. НИКОЛА СЕНТОВА НИКОЛОВА
 ПОДПИС

ВЪЗЛОЖИТЕЛ:	ОБЩИНА КОСТИНБРОД	
ИЗПЪЛНИТЕЛ:	„ТЕОНИК“ ЕООД гр.София	
ОБЕКТ:	„УПИ за озеленяване и улица ОТ45-ОТ46-ОТ50 до кв.13 и кв.14“ по действащия регулационен план“ с.Безден общ.Костинброд обл.Софийска - ПРОЕКТ ЗА ПРОМЯНА НА ПУР И ПР -	ЧАСТ: Геодезия
ЧЕРТЕЖ: 3 / 4	УПРАВИТЕЛ: инж.Н.Николова ПРОЕКТАНТ: инж.Н.Николова	МАЩАБ: 1:1000
ДАТА:	2022 год.	ФАЗА: ОП