

ОБЯВЛЕНИЕ

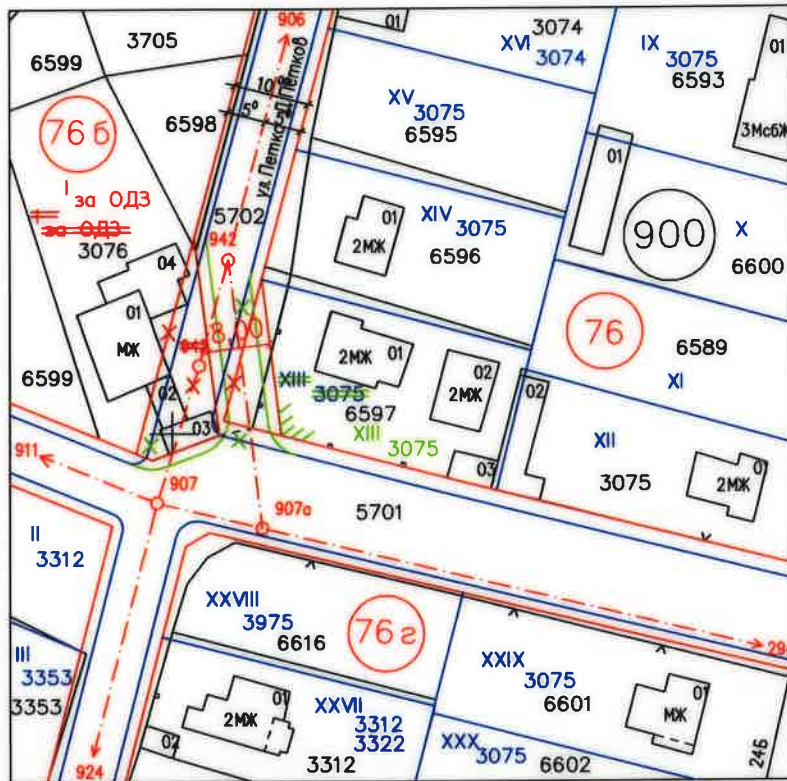
Публикувано в ДВ бр. 8 от 24.01.2017 год.

Община Костинброд на основание чл.128,ал.1 от ЗУТ съобщава, че е изработен проект за изменение на подробния устройствен план – план за улична регулация за улица с о.т.906, о.т.942 и о.т.907, изменение на плана за регулация за урегулиран поземлен имот № I - „За ОДЗ” в квартал № 766 и изменение на плана за регулация за урегулиран поземлен имот № XIII-3075 в квартал № 76 регулация по действащия регулационен план на гр.Костинброд, изработен по силата на Решение № 363/22.12.2016 год. на Общински съвет гр.Костинброд. Планът се намира на в сградата на Общинската администрация гр.Костинброд, ул.Охрид № 1, на информационното табло във фойето на сградата и е публикуван на интернет страницата на Община Костинброд на адрес <http://www.kostinbrod.bg>. На основание чл.128, ал.5 от ЗУТ заинтересованите лица могат да направят писмени възражение, предложения и искания по проекта до кмета на община Костинброд в едномесечен срок от обнародването в “Държавен вестник”.

Координатна система – БГС2005




ИЗМЕНЕНИ НА ПЛАН ЗА РЕГУЛАЦИЯ

НА УЛИЦА С О.Т.942 О.Т.907 И ОБРАЗУВАНЕ НА НОВА С О.Т.942 – О.Т.907а
кв.76 и кв.76б по действащия ПУП за гр.Костинброд,



М 1:1000

Легенда:

-  Улично-регулационна граница (действащ ПУП)
-  Вътрешно-регулационна граница (действащ ПУП)
-  Кадастрална граница – граница на ПИ по влязлата в сила КК и КР – АГКК-2015г

Площ на ПИ 38978.900.6597 по кадастралната карта – 662 кв. м.

Площ на УПИ XIII – 3075, кв.76 по цифров план – 665 кв. м.

Площ на УПИ XIII – 3075, кв.76 по документ (договор от 18.10.1990г) – 590 кв. м.

Дата: 15.08.2016г

Изготвил служебно гл. арх:
(арх. Веселин Клянев)